

# PRAHA

## ROZHLEDNÁŘSKÁ



V sobotu 30. 12. na konci roku 2023 se uskutečnilo v Praze setkání rozhlednářů, spojené s procházkou po sedmi pražských rozhlednách a vyhlídkových plošinách. Jednalo se o rozhledny všem dobře známé a mnohokrát navštívené, „novinkou „ bylo jejich propojení do jednoho pěšího turistického trailu „ Puťáčku“ o celkové délce cca 15 km, který spojil dohromady radost z pěšího vandru a rozhlednových výhledů. Sedm rozhlednářů se potkalo na Smíchovském nádraží, odkud se vlakem přesunulo na start procházky - do Košíř do parku Cibulka. První navštívenou rozhlednou byla stejnojmenná rozhledna Cibulka, romantická stavba z první třetiny 19. století na čtvercovém půdorysu s výškou 13 m, zakončená cimbuřím, na které vede schodiště čítající 76 schodů. Odtud je výhled na areál Motolské nemocnice a protější svah Břevnovského a Strahovského hřebenu. Pod rozhlednou se nachází novogotické zdivo s branou, známé jako Dantovo peklo. Další navštívenou vyhlídkou






byl Čínský pavilon, který se nachází na severním okraji parku Cibulka. Ten vybudoval v roce 1822 biskup Leopold Thun-Hohenštejn jako osmibokou budovu ve tvaru pagody, přístupnou symetrickým vnějším schodištěm, vedoucím do patra, na kterém je umístěn vyhlídkový ohoz. Na vrcholu zkosené střechy stával měděný Čiňánek se slunečníkem, který se bohužel do dnešních dnů nedochoval. Stavba prošla celkovou rekonstrukcí a je volně přístupná.


Z Cibulky vedla cesta na protější severní svah, areál Ladronka, který byl dříve zásobovacím statkem Prahy stejně jako Cibulka a mnoho dalších dvorů, prstencovitě umístěných na dřívějším okraji Prahy, zajišťujících skladování a distribuci zemědělských produktů pro potřeby obyvatel Prahy. V Parku Ladronka je umístěna „ putovní „ rozhledna Šiška sochaře Čestmíra Sušky, 11,5 m vysoká věž s vyhlídkovou plošinou ve výšce 8 m nad terénem. Jedná se o ocelový samonosný korpus z původní cisterny objevené na poli u Trutnova, doplněný vnitřním



vřetenovým schodištěm a soustavou trojúhelníkových otvorů, připomínajících povrch šišky. Rozhledna byla umístěna v roce 2013 nejprve v Českých Budějovicích, pak v Brně a Trutnově, od roku 2019 je součástí parku a volnočasového areálu Prahy 6 - Ladronka.







Následující navštívenou stavbou byla Petřínská rozhledna, notoricky známá a ikonická stavba z roku 1891 s výškou 65,5 m. Na vrchol věže lze vystoupat po 299 schodech. Výška vyhlídkové plošiny Petřínské rozhledny nad Vltavou je, díky geomorfologii Prahy, vyšší než výška vyhlídkové plošiny Eiffelovy věže nad Seinou. S myšlenou výstavby Petřínské rozhledny přišel Klub českých turistů spolu s jeho zakladatelem Vojtou Náprstkem v roce 1889. V roce 1890 byla dokončena projektová dokumentace a Pražská mostárna Českomoravské továrny na stroje v Libni zahájila její výrobu. Původní rozpočet stavby 32 000 zlatých se, jak jinak, v průběhu realizace zdvojnásobil. Slavnostní otevření rozhledny se konalo 20. srpna 1891.



Návštěva koliby Petřínské terasy byla v polovině trasy plánovanou rozhlednářskou obědovou pauzou. Následovala cesta z Petřína přes Malou Stranu, Karlův most, Staroměstské náměstí a část Nového Města do Karlína k další rozhledně. Chaos, přeplněné ulice Malé Strany a obrovské množství turistů, kteří se rozhodli strávit konec roku 2023 v Praze, způsobilo ztrátu jednoho člena puťáčku na Karlově mostě. Dalším překvapením byla zavřená kasárna v Karlíně, ve kterých je od roku 2015 lokalizována uvnitř vnitrobloku rozhledna Pletená, rovněž z dílny sochaře Čestmíra Sušky. Následujícím cílem pražského trailu tak byla až vyhlídková plošina Mlíkárna, kde se hlavní skupina potkala se ztracenou rozhlednářkou z Karlova mostu. Paráda. Vyhlídka Mlíkárna je umístěna na střeše pavilonu z roku 1830, který byl součástí zahrady Kanálka, kterou založil v roce 1783 hrabě Josef Emanuel Canal de Malabaila. Uvnitř pavilonu je dnes kavárna, přístup na vyhlídkovou plošinu je po venkovním ocelovém schodišti. Plošina byla otevřena obsluhou kavárny na naši žádost, vlastní výhled je ale omezen stromy, které v dnešních Riégrových sadech plošinu dávno přerostly.





Vrcholem puřáčku byla rozhledna Źiřkovský vysílač. Se svou výškou 216 metrů jde o nejvyšší stavbu Prahy. Telekomunikační věř byla postavena v letech 1985-92. Ve výšce 93 m nad zemí se nachází tzv. observatoř, skládající se ze tří kabin: Obrazy Prahy, Ozvěny Prahy, Zlatá Praha.

Základová řezobetonová deska, o průměru 30 m a tlouřtce 4 m, se nalézá v hloubce 15 m pod původním povrchem. Svislá konstrukce se skládá ze tří válcových ocelových tubusů, z nichř dva vedlejší (jeden s nouzovým schodiřtřem, druhý se služebním výtahem) mají průměr 4,8 m a dosahují společně výšky 134 metrů. Hlavní tubus (se dvěma rychlovýtahy) má průměr 6,4 m a přechází do anténního nástavce sahajícího do výšky 216 metrů. Tubusy jsou tvořeny souřtřednými ocelovými rourami, jejichř meziprostor tlouřtky cca 30 cm je vyřit betonem. Na tyto svislé tubusy jsou pak zavěřeny tři kabiny s trojramenným půdorysem: ve výšce 66 metrů se nachází panoramatická restaurace „Oblaca“ (s barem a bistroem), ve výšce 93 metrů vyhlídková kabina s dohledností až 100 km a nejvýře je umístěna. Investorem vysílače byla Správa radiokomunikací Praha. Základní kámen vysílače byl polořen v řijnu 1985. Výstavba probřhala poměrně rychle, přestože ji doprovázely mnohé spory a negativní hodnocení: například situování stavby na místě bývalého řidovského hřbitova si vynutilo dohled představitelů Źidovské obce. Celkové dokončení stavby bylo až 17. 2. 1992.





My jsme dorazili k Žižkovskému vysílači před šestnáctou hodinou, rychlovýtahem se dostali do výšky 93 m nad zemí a ve vyhlídkovém patře jsme vydrželi až do setmění. Odměnou nám byly výhledy za hranice Prahy v okruhu plných 360°. Zakončení procházky proběhlo v restauraci U Růžového sadu. Gratuluji nejmladší účastníci procházky – rozhlednářce Viktorce – za podaný výkon a děkuji všem za hezký den na pražských rozhlednách. Hodně zdraví v roce 2024 přeje  
Petr Babák