Jaroslav Fábera, Aleš Král

Rozhledny
České republiky
2019

Jaroslav Fábera, Aleš Král

Rozhledny České republiky 2019

1. dodatek ke knize Rozhledny České republiky
Vydání - prosinec 2019 - Praha
Elektronická verze, volně stažitelná a kopírovatelná

Vážení čtenáři, rozhlednová veřejnosti,

dostává se Vám do rukou první dodatek knihy o rozhlednách ČR.

Jako autoři úspěšné publikace Rozhledny České republiky (nakladatelství Plot, 2019) jsme přemýšleli, jak vydat další nově postavené rozhledny. Vydávat každý rok tištěnou brožuru by bylo dost nákladné a dlouhotrvající. Proto jsme se rozhodli, že každý rok v lednu vydáme brožurku s novými rozhlednami otevřenými pro veřejnost v předchozím roce. A to v elektronické podobě, jako PDF, souběžně s anketou Rozhledna roku. Ke stažení zdarma na webových stránkách Klubu přátel rozhleden - http://kpr.kvalitne.cz.

Samozřejmě, že jsme zachovali uspořádání jednotlivých objektů regionálně, tedy podle krajů a bývalých okresů, a dokonce i barevné rozlišení podle předchozí knihy Rozhledny ČR. Jak se nám to povedlo, můžete posoudit právě zde.

Na doplnění zde budeme uvádět i některé menší vyhlídkové stavby. Pozorovatelny flóry či fauny, myslivecké posedy, přízemní vyhlídkové altány, dětské herní prvky s výhledem, strážní věže hradišť, skanzeny, vyhlídky na střechách budov, průmyslové stavby, kostelní, radniční, hradní a zámecké věže, zde opět nehledejte. Dát takovou věc dohromady je hrozně náročné, tak snad někdy jindy.

Protože tato brožura navazuje na původní knihu, nebudeme již vysvětlovat zaběhlé zkratky. Další rozvíjející informace, popřípadě příběh rozhledny, najdete na webu www.rozhledny.webzdarma.cz, ze kterého jsme čerpali. Informace o aktuálních otevíracích dobách, razítkách a žlutých pohledech jsou na webu http://rozhledny.wz.cz.

Přejeme Vám příjemné čtení a úspěšné cestování po rozhlednách České republiky.

Jaroslav Fábera a Aleš Král (členové Klubu přátel rozhleden)

Cihelka v Libčicích nad Vltavou

Výstavba: 2019 ○ **Nadm.v.**: 216 m ○ **GPS:** 50.193600, 14.366350
Celková výška: 7,9 m ○ **Výška výhledu:** 4 m ○ **Schody:** 22

Menší dřevěná rozhledna nazvaná Cihelka (původně „stožár s výhledem“) byla postavena na jaře 2019. Zasloužili se o to studenti z Ústavu navrhování II - ateliéru při Fakultě architektury ČVUT. Bylo vytvořeno celkem devět jedinečných návrhů „pro zábavu a relaxaci“, z nichž byl poté vybrán návrh vyhlídkové věže Kristýny Rejskové. Konstrukce rozhledny je inspirována cihelnou vazbou s odkazem na historii místa, odkud se od konce 19. stol. těžila hlína pro libčickou cihelnu rodiny Fischerů. Kromě výroby cihel se specializovali na výstavbu továrenských komínů, kterých v Čechách postavili více než tisíc. Projekt byl realizován za podpory Skanska Reality a.s. a budoucího rezidenčního projektu Park Cihelka. Dřevěná konstrukce rozhledny zároveň nese jména těch, kteří si zakoupili jeden z trámků. Slavnostně byla vyhlídková věž uvedena do provozu 27. června 2019, kdy došlo zároveň ke vztyčení městské vlajky.

INFO volný přístup po celý rok

LOKALITA návrší na jižním okraji Libčic nad Vltavou, nad ulicí Družstevní, 250 m od ulice Turská, 14 km na S od Prahy

VÝHLED spíše lokální – Libčice nad Vltavou a skalnatý pás nad protějším pravým břehem Vltavy (Přírodní park Dolní Povltaví)

VLAK+BUS Libčice nad Vltavou (800 m),
BUS Libčice n.Vlt.,Náměstí Svobody (500 m);
AUTO-P 50.192181, 14.369509 – ul. Turská (200 m)

Hradišťský vrch u Kaplice

Výstavba: 2018 ● **Nadm.v.**: 778 m ● **GPS:** 48.739928, 14.539985
Celková výška: 29 m ● **Výška výhledu:** 27 m ● **Schody:** 149

O výstavbu rozhledny na Hradišťském vrchu usilovalo město Kaplice téměř deset let. Projekt rozhledny připravil brněnský Ing. arch. Pavel Jura, autor např. rozhledny Akátová věž nad Židlochovicemi. Studii založil na tvaru pentagramu (obvodový plášť je tvořen pětiúhelníky z modřínového dřeva), který vychází z keltské symboliky (na vrchu se totiž nacházelo keltské hradiště) a místní historie (odkaz pětilisté růže rodu Rožmberků). Po provedení nezbytného archeo-logického průzkumu byla roz-hledna na Hradišťském vrchu vystavěna v srpnu až listopadu 2018. Náklady na její výstavbu dosáhly cca 12 mil. Kč vč. DPH, z větší části byly hrazeny z evropské dotace - Evropského fondu pro regionální rozvoj. Investorem se stal Svazek obcí a měst regionu Pomalší, zhotovitelem firma Taros Nova s.r.o. z Rožnova pod Radhoštěm. Slavnostní otevření proběhlo 23. března 2019.

INFO volný přístup po celý rok (www.ikaplice.cz/vylety.html)

LOKALITA Hradišťský vrch u Kaplice, 600 m na S od obce Hradiště, 4 km na V od města Kaplice, 19 km na JV od Českého Krumlova

VÝHLED kruhový – Kaplice, Plechý, Vítkův kámen, Kleť, Budějovická kotlina, Novohradské hory, za dobrého počasí Alpy

VLAK Omlenice (8,6 km),
BUS Kaplice, Hradiště (1,3 km);
AUTO-P 48.734642, 14.540361 – jako **BUS**

Haniperk na Svobodné hoře u Vodňan

Výstavba: 2019 ● **Nadm.v.**: 640 m ● **GPS:** 49.122970, 14.116655
Celková výška: 24,5 m ● **Výška výhledu:** 21 m ● **Schody:** 110

Svobodná hora, místně nazývána Haniperk, je nejvyšší vrchol Chelčické vrchoviny. Název pocházející z němčiny pravděpodobně odkazuje na historické období, kdy zde těžili zlato němečtí horníci. Hoře je přisuzováno také české pojmenování „Hanina hora“ po kněžně Haně, nebo je spojován s vybájeným příběhem nešťastné lásky knížete Schwarzenberga a dívky Hany ze Svobodných Hor. Záměr strakonické radnice vybudovat na oblíbeném místě radioamatérů i turistů vyhlídkovou věž vznikl již v roce 2009. Realizace však proběhla o deset let později, a to podle podle projektu Ing. Jiřího Ondřicha z Vimperka. Obdobně vyhlížející rozhledny od téhož autora lze nalézt na vrchu Besedná u Chotilska a na šumavském Boubíně. Slavnostní otevření věže proběhlo 28. října 2019.

INFO volný přístup po celý rok

LOKALITA Svobodná hora na pravém břehu řeky Blanice, 2 km na V od Bavorova, 5 km na JZ od Vodňan, 22 km na JV od Strakonic

VÝHLED Novohradské hory, Blanský les, Želnavská hornatina, Šumava (Třístoličník – Javorník), Brdy, Choustník, Lísek, Javořice

VLAK Bavorov (3,4 km),
BUS Stožice, Libějovické Svob. Hory (2,1 km) nebo Stožice, Křepice (2,4 km);
AUTO 49.127423, 14.124676 (860 m)

Šťastná věž ve Spáleném Poříčí

Výstavba: 2018 ▫ **Nadm.v.**: 443 m ▫ **GPS:** 49.618054, 13.613298
Celková výška: 23 m ▫ **Výška výhledu:** 21 m ▫ **Schody:** 106

Zděná rozhledna s dřevěnou nástavbou a ocelovým schodištěm vznikla adaptací již nefunkčního zařízení bývalého nábytkářského závodu. Rozhledna je součástí objektu, který poskytuje občerstvení a posezení v přízemí u baru a na venkovní terase o 4 m výše. Součástí bude rovněž dětský koutek a parkování pro kola. Zřizovatelem objektu je rodina Kvíderových z Nezvěstic. Během přestavby byla zhotovena nová schodiště, osazena okna dveře, byl vybaven bar a sanitární zázemí. Dřevěná konstrukce s balkonem a vyhlídkovou plo-šinou byla opatřena ocelovým točitým schodištěm. Tento chvályhodný počin otevřít rozhlednu na straně přístupu do jihozápadní části nově vzniklé CHKO Brdy byl financován ze soukromých zdrojů a téměř většina prací byla provedena svépomocí. Slavnostní otevření pro VIP proběhlo 6. dubna 2019, pro veřejnost pak o týden později.

INFO otevírací doba viz www.stastnavez.cz

LOKALITA východní okraj městečka Spálené Poříčí, areál bývalého závodu na výrobu nábytku, 24 km na JV od Plzně

VÝHLED okolní vyšší kopce, např. masív brdského Kokšína, Těnovice, budhistická stúpa na horizontu, údolí Bradavy

VLAK Lipnice (4 km),
BUS Spálené Poříčí (660 m);
AUTO-P 49.617223, 13.612883 – při silnici na Těnovice (100 m)

Boží vyhlídka u Božího Daru

Výstavba: 2018 • **Nadm.v.:** 1 098 m • **GPS:** 50.405363, 12.932466
Celková výška: 7,5 m • **Výška výhledu:** 5 m • **Schody:** 20

Nad městem Boží Dar vyrostla turistická vyhlídka. Vzhledem připomíná zapomenutou krabičku od sirek. Vyhlídka je kvádr dřevěné trámové konstrukce s půdorysem 4 x 2 metry, opláštěna nerezovými šablonami se dvěma vyhlídkovými okny. Uvnitř jsou dva schodišťové žebříky na plošinu, kde je odpočinková lavice a zvon. Stavba byla financována městem a dotací z EU z Programu spolupráce Česká republika - Svobodný stát Sasko 2014 – 2020 podle projektu Ing. arch. Jana Macha, Mjölk, s.r.o., Liberec. Výstavbu realizovala společnost Taxus, s.r.o. z Rychnova u Jablonce nad Nisou. Náklady na stavbu dosáhly výše cca 1,65 mil. Kč. Konečnou úpravu okolí financovalo město ze svých prostředků. Videoobraz z vyhlídky je přenášen dvěma webovými kamerami do Infocentra Boží Dar a na webové stránky.

INFO volný přístup po celý rok – v zimním období může být provoz omezen z důvodu nevhodných klimatických podmínek

LOKALITA u horní stanice lyžařského vleku za hotelem Praha, 600 m na JV nad Božím Darem, 20 km na S od Karlových Varů

VÝHLED částečně omezený – Fichtelberg, Boží Dar, Blatenský vrch, Božídarský Špičák, Ostrov, Klínovec

VLAK České Hamry (8,5 km),
BUS Boží Dar, u kostela (750 m);
AUTO-P 50.404064, 12.938705 – u Ski areálu Neklid (550 m)

Funpark Šibeník v Mostě

Výstavba: 2018-19 ● **Nadm.v.**: 314 m ● **GPS:** 50.501807, 13.651499
Celková výška: 25,5 m ● **Výška výhledu:** 21 m ● **Schody:** 114

Kovová rozhledna s dřevěným opláštěním stojí na vrchu Šibeník v Mostě. Věž mající tvar štíhlého válce ve vrcholu šikmo seříznutého se stala dominantou parku. Myšlenka vytvořit na Šibeníku odpočinkové místo se poprvé objevila v roce 1964 v usnesení vlády o likvidaci starého Mostu. Od roku 1966 byl pak Šibeník postupně přeměňován v příměstský park vybavený v 80. letech 20. stol. dvěma dětskými hřišti. Další stavby začaly vznikat koncem roku 2018, kdy byly provedeny zemní práce, základy a inženýrské sítě. Od února do června 2019 pak nadzemní části 3D bludiště, dětského hřiště a vyhlídkové věže. Studii připravila brněnská firma Unipark s.r.o. Návrh nové vyhlídkové věže na Šibeníku zvítězil ve veřejném hlasování ankety Dřevěná stavba roku 2018. Slavnostně byl areál s vyhlídkovou věží nazvaný Funpark otevřen 28. června 2019. O jeho provoz se stará městská společnost Sportovní hala Most.

INFO otevírací doba v sezóně viz http://funparkmost.cz.webx4.d2.cz

LOKALITA vrch Šibeník v lesoparku v centrální oblasti Mostu (též Šibeniční vrch, podle místa bývalého městského popraviště

VÝHLED město Most, okolní kopce Ressl, Široký vrch a Hněvín, jezero Most, vrch Špičák, Zlatník, Krušné hory, České Středohoří

VLAK Most (1,5 km),
BUS Most, Sukova blok 508 nebo Speciální škola (600 m);
AUTO-P 50.497895, 13.649915 – na sídlišti (600 m)

Vyhlídka u Zámečku v Lovosicích

Výstavba: 2018-19 ● **Nadm.v.**: 146 m ● **GPS:** 50.516842, 14.058226
Celková výška: 7,3 m ● **Výška výhledu:** 4 m ● **Schody:** 22+24

Toto vyhlídkové místo bylo vybudováno již zřejmě v roce 1869, a to nad místním přívozem poblíž honosného zámečku vystavěného v roce 1865 knížetem Janem Adolfem Schwarzenbergem. Jednalo se o nižší vyhlídkový altán postavený na umělé vyvýšenině, v jejíchž útrobách se nacházel pivní sklep a místnost na uskladnění ledu pro potřeby restaurace umístěné právě v bu-dově zámečku. Po zrušení restaurace vyhlídkový gloriet chátral a v průběhu 70. let 20. stol. zcela zanikl. Návrší, na kterém stával, zarostlo vegetací a později se stalo součástí oploceného pozemku prodejny plynových bomb. Projekt novodobé dřevěné vyhlídky s kovovým schodištěm a plachtovou střechou připomínající přesýpací hodiny (hyperbolický paraboloid) připravil díky iniciativě místní stavební společnosti Reader & Falge s.r.o. ústecký architekt Luboš Hruška, který pracoval už na obnově Zámečku. Vyhlídka byla zkolaudována v dubnu 2019, od té doby slouží návštěvníkům.

INFO volný přístup po celý rok

LOKALITA návrší u přívozu na levém břehu řeky Labe v Lovosicích, 17 km na J od Ústí nad Labem, 6 km na JZ od Litoměřic

VÝHLED přilehlý sportovní areál a vedle stojící kavárna Zámeček, řeka Labe, Porta Bohemica, Radobýl, Lovoš

VLAK Lovosice + **BUS** Lovosice, aut. nádraží (1 km);
AUTO-P 50.516482, 14.057772 – u Café Zámeček (100 m)

Velká Deštná v Orlických horách

Výstavba: 2019 ◘ **Nadm.v.**: 1 115 m ◘ **GPS:** 50.301411, 16.397772
Celková výška: 18,6 m ◘ **Výška výhledu:** 17,3 m ◘ **Schody:** 96

Vyhlídkové stavby na Velké Deštné stály již od konce 19. stol. První byla jednoduchá dřevěná tribuna, jejíž životnost byla krátká, skolila jí vichřice. Posléze zde vyrostla triangulační věž, která zřejmě sloužila i jako rozhledna. Na konci 70. let však byla pro špatný stav odstraněna. Další stavbou tady byla od roku 1992 4m dřevěná trámová Štefanova vyhlídka, postavená náchodskými skauty. V roce 2003 byla již značně chatrná, a tedy byla nahrazena novou, opět dřevěnou 6m, konstrukcí o 13 schodech. Ta však vydržela pouze do srpna 2010, kdy byla pro špatný stav stržena. Výstavba nové rozhledny na Velké Deštné byla zahrnuta do projektu euroregionu Glacensis "Česko-polská hřebenovka“. Rozhledna má kovovou konstrukci pětiúhelníkového půdorysu a dřevěné latě po stranách symbolizují proudy vody padající z oblohy. Slavnostně byla nová rozhledna otevřena 26. října 2019.

INFO volný přístup po celý rok

LOKALITA Velká Deštná – nejvyšší hora Orlických hor, 4 km na V od Deštné v Orlických Horách, 18 km na SV od Rychnova nad Kněžnou

VÝHLED celé pásmo Orlických hor, Krkonoše, Králický Sněžník, Jestřebí hory, Broumovské stěny, polská Hejšovina

BUS Deštné v Orlických horách, Šerlich, Masarykova ch. Jívka +
AUTO-P 50.322768, 16.391537 Šerlich - sedlo (3,6 km) nebo
AUTO-P 50.286165, 16.387803 Luisino údolí (2 km - přev. 204 m)

Šibenice u obce Stěbořice

Výstavba: 2018-19 ● **Nadm.v.**: 376 m ● **GPS:** 49.953638, 17.777866
Celková výška: 12,7 m ● **Výška výhledu:** 9,2 m ● **Schody:** 52



Železobetonová rozhledna na nejvyšší kótě obce Stěbořice jménem Šibenice se nachází mezi dvěma místními částmi, Březovou a Jamnicí. V předvečer 2. svět. války se zde budovala soustava velkých dělostřeleckých bunkrů, které se nestihly dostavět. Na památku těchto pevností se obec Stěbořice rozhodla vybudovat rozhlednu, která by připomínala obranné vzepětí první republiky proti nacistickému Německu. Vzhled rozhledny je dílem projektanta Lumíra Moučky. Náklady na výstavbu byly 3 mil. Kč a hradila je obec Stěbořice ze svého roz-počtu a z Fondu mikroprojektů 2014-2020 Euroregionu Silesia v rámci programu Interreg V-A Česká republika - Polsko. Rozhledna, která je součástí projektu "Stezka rozhleden a vy-hlídkových míst Euroregionu Silesia“ je v majetku obce Stěbořice. Slavnostní zpřístupnění rozhledny proběhlo 28. června 2019.

INFO otevírací doba v sezóně viz www.steborice.cz - mimo tuto dobu lze prohlídku sjednat telefonem na OÚ Stěbořice

LOKALITA návrší U šibenice (377 m n. m.), 3 km na SZ od obce Stěbořice, 10 km na Z od Opavy

VÝHLED kruhový – Hrubý Jeseník, Praděd, Nízký Jeseník, Beskydy, Velký Roudný, Zlatohorská vrchovina

VLAK Holasovice (6 km),
BUS Březová (850 m) nebo Jamnice, rybník (1,1 km);
AUTO 49.953951, 17.780065 – u cesty k rozhledně (160 m)

Rozhledna Slatina

Výstavba: 2018-19 ● **Nadm.v.**: 464 m ● **GPS:** 49.803171, 17.984111
Celková výška: 18 m ● **Výška výhledu:** 12,2 m ● **Schody:** 60



Celodřevěná rozhledna z hranolů a kulatin osazena na betonovém základu má šestiboký půdorys. Je tesařsky vázaná v kombinaci s ocelovými svorníky a přírubami. Nosné prvky jsou pomocí ocelových kotev osazeny na železobetonovou základovou konstrukci vybíhající nad terén. Věž je zastřešena jehlanovitou střechou s lehkou krytinou a tesařsky vázaným dřevěným krovem. Dle historie již na uvedeném místě v minulosti stála menší rozhledna používaná k mysliveckým účelům. Současnou rozhlednu navrhnul opavský architekt Miroslav Slíva, stavební a tesařské práce provedl Milan Miketta z obce Štítina. Stavba byla financována z rozpočtu obce Slatina a 50 % z dotace EU z Fondu mikroprojektů 2014-2020 Euroregionu Silesia. Projekt byl nazván "Stezka rozhleden a vyhlídkových míst Euroregionu Silesia“. Rozhledna byla dokončena na přelomu roku 2018-2019. Slavnostní otevření proběhlo 11. května 2019.

INFO volný přístup po celý rok

LOKALITA návrší Okrouhlík, mezi obcemi Slatina a Výškovice, 7 km na SZ od Bílovce, 27 km na S od Nového Jičína

VÝHLED Ostravsko, Beskydy, Oderské vrchy, Jeseníky, Praděd

VLAK Bílovec (7,9 km),
BUS Bílovec, Výškovice, transformátor (500 m);
AUTO-P přímo u rozhledny

Veselská rozhledna u Oder

Výstavba: 2018 ● **Nadm.v.**: 547 m ● **GPS:** 49.643158, 17.809289
Celková výška: 13,9 m ● **Výška výhledu:** 9,5 m ● **Schody:** 48



Veselská rozhledna u Oder vznikla v rámci projektu „Stezka vyhlídkových míst a rozhleden Euroregionu Silesia“. Současně budovaly rozhledny obce Slatina a Stěbořice na české straně hranice a v Gmina Baborów na straně polské. Tento projekt umožnil městu Odry vybudovat druhou rozhlednu na svém katastrálním území, první je rozhledna Pohoř Olšová. Tvary obou rozhleden symbolizují strážní věž, kterou má město Odry ve znaku. Veselská rozhledna je futuristickou stavbou z černě mořeného dubového dřeva v kombinaci s ocelovými výztužemi. Podstavec rozhledny je betonový, obsypán břidlicí, jednou z typických hornin Oderských vrchů. Stejný materiál je také použit na střechu. Po dokončení stavebních prací byla rozhledna volně přístupná již od konce prosince 2018, slavnostně pak byla otevřena 8. dubna 2019.

INFO volný přístup po celý rok

LOKALITA návrší Veselí u Oder (místní část města Oder), 15 km na SV od Hranic

VÝHLED Moravská brána, Moravskoslezské Beskydy, Oderské vrchy, Vítkovská vrchovina, Hostýnské vrchy – panoramata

VLAK Odry (5,8 km),
BUS Odry, Veselí, horní konec (300 m);
AUTO-P přímo u rozhledny

Stezka Valaška v Beskydech

Výstavba: 2017-18 ● **Nadm.v.**: 1 077 m ● **GPS:** 49.493019, 18.267720
Celková výška: 22 m ● **Výška výhledu:** 20 m ● **Schody:** 0

Nad Pustevnami v Beskydech vznikla další bezbariérová stezka mezi stromy. Je dlouhá 710 m a její součástí je nejen vyhlídková věž vysoká 22 m, ale i skleněný chodník 30 m nad terénem a nejdelší lanová lávka v ČR (cca 150 m). Stezka je vyrobena z 555 m^3 dřeva a 140 tun oceli. Výška stezky je 4-15 m. Stavba stála cca 40 mil. Kč a byla financována z vlastních zdrojů, bez dotací. Vlastníkem je společnost Beskydská panoramata s.r.o. Na stezce se návštěvníci dozvědí mnoho zajímavostí o přírodě Beskyd a blízkém okolí. Otevření stezky pro veřejnost se konalo 16. ledna 2019.

INFO otevírací doba po celý rok viz www.stezkavalaska.cz

LOKALITA nad Pustevnami, 380 m na SV od horní stanice lanovky, 8 km na JV od Frenštátu p. Radh., 23 km na JV od Nového Jičína

VÝHLED Lysá hora, Velká Fatra, Martinské hole, Javorníky, Strážovské vrchy, Považský Inovec, Beskydy, Soláň, Bílé Karpaty, Radhošť, Frenštát p.R, Štramberk, Praděd, Ostrava, Karviná aj.

ze severní strany: **VLAK** Frenštát pod Radhoštěm (8 km), **BUS** Trojanovice, rest. Ráztoka (3,3 km) nebo **LANOVKA**, **AUTO**-P 49.506088, 18.247831 – jako **BUS**;

z jižní strany: **BUS** Prostřední Bečva, Pustevny konečná (560 m), **AUTO**-P 49.484729, 18.264421 (900 m)

Dresden
Chemnitz
E 55
E442
Děčín
Liberec
E 441
E 40
6
7
5
Chomutov
E55
Mladá
Boleslav
E442
Karlovy Vary
1
E65
Kladno
PRAHA
E48
E67
Kolín
E49
E50
Plzeň
4
Příbram
E55
E50
E65
Havlíčkův
E53
Pelhřimov
Klatovy
E49
Tábor
Jihlava
3
E551
České Budějovice
E49
2
E 49
E55
E 55
MAPY.CZ

Wrocław
E 65
E 40
lenia Góra
Odra
Wałbrzych
E 67
Opole
Trutnov
8
Hradec
Králové
Pardubice
Hrubý
Jeseník
9
Opava
10
Ostrava
Šumperk
Svitavy
E442
11
Odra
12
Olomouc
Prostějov
Přerov
E461
E462
Vsetín
Zlín
Třebíč
Brno
Uherské Hradiště
E59
E50
Morava
Bílé Karpaty
Znojmo
E461
E65
Trenčín
Břeclav
E572
E75
E 59
E 461

Rejstřík

		GPS
1	**Cihelka v Libčicích nad Vltavou**	50.193600, 14.366350
2	**Hradišťský vrch u Kaplice**	48.739928, 14.539985
3	**Haniperk na Svobodné hoře u Vodňan**	49.122970, 14.116655
4	**Šťastná věž ve Spáleném Poříčí**	49.618054, 13.613298
5	**Boží vyhlídka u Božího Daru**	50.405363, 12.932466
6	**Funpark Šibeník v Mostě**	50.501807, 13.651499
7	**Vyhlídka u Zámečku v Lovosicích**	50.516842, 14.058226
8	**Velká Deštná v Orlických horách**	50.301411, 16.397772
9	**Šibenice u obce Stěbořice**	49.953638, 17.777866
10	**Rozhledna Slatina na Okrouhlíku**	49.803171, 17.984111
11	**Veselská rozhledna u Oder**	49.643158, 17.809289
12	**Stezka Valaška v Beskydech**	49.493019, 18.267720

Rozhledna je vyhlídková stavba:

- vytvořená lidskou činností
- určená či dodatečně upravená k účelům rozhlížení
- s vyhlídkovým prostorem umístěným alespoň několik metrů nad okolním terénem
- přístupná široké veřejnosti (byť jen v určitém časovém nebo historickém období)

(Z knihy Rozhledny Čech, Moravy a Slezska od prof. Jana Nouzy)

KLUB PŘÁTEL ROZHLEDEN

je nezisková organizace a právnická osoba (zapsaný spolek), jehož účelem je napomáhat sdružovat zájemce o rozhledny i dění kolem nich a tím přispívat k obecnému blahu společnosti. Je to společenství nadšenců a příznivců, kterým není lhostejná budoucnost českých rozhleden.

Klub vznikl jako občanské sdružení 13. ledna 2009.

Našimi hlavními cíli jsou:

- popularizace a poznávání rozhleden a vyhlídkových věží v Česku i v zahraničí
- usilovat o opravy chátrajících rozhleden
- snažit se o zpřístupnění aktuálně nepřístupných rozhleden
- podporovat nové zajímavé návrhy rozhleden
- chtěli bychom zamezovat stavění rozhleden podle stejných projektů (duplicitních rozhleden)

Součástí našich aktivit jsou také výlety za netradičními výhledy nebo na běžně nepřístupné objekty, a to jak v Česku, tak i za hranicemi. Některé návštěvy již nelze opakovat, do některých objektů se rádi vracíme. Provozujeme též 3 rozhledny, na kterých naši členové střídavě konají služby.

Klub přátel rozhleden, z.s.
http://kpr.kvalitne.cz

© Jaroslav Fábera, Aleš Král 2019
Photos © J. Fábera, J. Šlapák, J. Štekl, V. Vozka, 2019
Maps © Seznam.cz, a.s., 2019

PŘEHLED ROZHLEDEN otevřených pro veřejnost v roce 2019

1. dodatek ke knize Rozhledny České republiky



- GPS souřadnice
- dopravní spojení
- otevírací doby
- výhledy z rozhleden
- historie staveb
- technické údaje

- to vše v této brožuře

zdroj:
http://rozhledny.webzdarma.cz